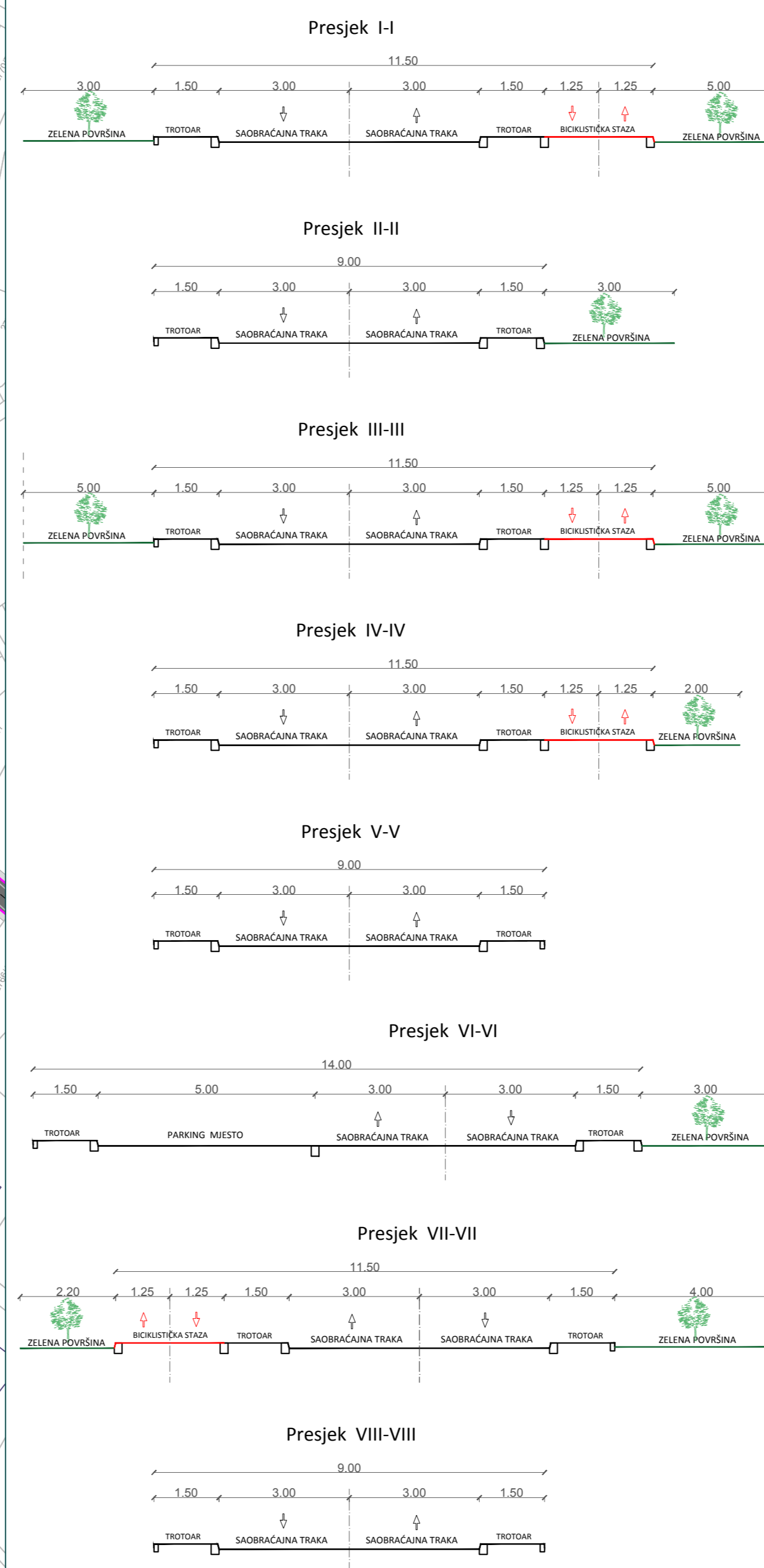



KARAKTERISTIČNI PROFILI SAOBRAĆAJNICA UNUTAR OBUHVATA PLANA:
M 1:100



- LEGENDA:**
- GRANICA OBUHVATA PLANA
 - PLANIRANI OBJEKTI
 - SPORT I REKREACIJA/planirano
- NAMJENA POVRŠINA**
- POVRŠINE POD KOLSKIM SAOBRAĆAJEM
 - POVRŠINE POD PJEŠAČKIM SAOBRAĆAJEM
 - POVRŠINE POD STACIONARNIM SAOBRAĆAJEM
 - POVRŠINE POD BIKLISTIČKIM SAOBRAĆAJEM
 - KANAL
- NADZEMNA INFRASTRUKTURA**
- TRASA POSTOJEĆEG DALEKOVODA 35 kV
 - POSTOJEĆI DALEKOVOD 35 kV
 - TRASA POSTOJEĆEG ELEKTROENERGETSKOG NADZEMNOG VODA 10 kV
 - POSTOJEĆI DRVENI STUBOVI
 - POSTOJEĆA TRAFOSTANICA / TS 10(20)/0.42kV
 - TRASA POSTOJEĆEG VODOVODA
- LINIJNE REGULACIJE**
- PRIJEDLOG PARCELACIJE
 - PLANIRAN OBJEKAT ZDRAVSTVENE NAMJENE U GRANICAMA GRAĐEVINSKE LINIJE
- OZNAKE**
- SPRATNOST OBJEKTA
 - BROJ PARCELE
 - KATASTARSKA ČESTICA
 - ULAZ NA PARCELU
 - SMJER KRETANJA SAOBRAĆAJA
 - PJEŠAČKI PRELAZ
 - KOORDINATE TJEMENA SAOBRAĆANICE
 - KARAKTERISTIČNI PROFIL
 - OZNAKE DIMENZIJA
 - RADIJUS SKRETANJA



 **Federacija Bosne i Hercegovine**
Tuzlanski kanton
Općina Živnice


Odluka o pristupanju izradi Regulacionog plana "Novi Grad 3" Živnice
(Sjednica Općinskog vijeća Živnice održana dana 28.02.2017. godine)


NAZIV PLANA:

REGULACIONI PLAN
"NOVI GRAD 3" ŽIVNICE

NAZIV GRAFIČKOG PRILOGA:

PLAN SAOBRAĆAJA

NOSILAC PRIPREME PLANA:
 **Općina Živnice**
SLUŽBA ZA PROSTORNO PLANIRANJE I KOMUNALNE POSLOVE
Općinski Načelnik _____
M.P.

NOSILAC IZRADE PLANA:
 **IPSA Institut Sarajevo**
DIREKTOR:
Enko Hubanić, dipl.ing.građ. _____
M.P.

| | | | |
|---------------------------------|----------------------------------|---------------------------|---------------------------|
| BROJ UGOVORA: 17/8320 | DATUM: Septembar 2018. | MJERILO: 1:1000 | PRILOG BROJ: 9. |
|---------------------------------|----------------------------------|---------------------------|---------------------------|